





Název:	Orientace na mapě				
Oblast:	Člověk a jeho svět				
Zaměření/stručný popis činností:	Úlohy jsou zaměřeny na orientaci v pláncu města a zaznamenávání do něj. Druhá část se zaměřuje na orientaci v autobusovém jízdním řádu.				
Věková kategorie	8 - 9 let				
Cíle	Žák užívá základní pojmy při práci s plánkem města.				
Časová dotace:	30 minut				
Pomůcky:	Psací potřeby, pastelky				
Popis aktivit, možné postupy řešení, řešení úlohy, metodické poznámky:	<ul style="list-style-type: none"> • Žák tvořivým způsobem pracuje s plánem města. • Žák se seznámí se základními pojmy a vysvětlivkami, které můžeme na mapě najít. <p>Řešení:</p> <p>1.</p> <p>2. Individuálně.</p> <p>3.</p> <table border="1"> <tr> <td>† hřbitov</td> <td>† kostel</td> </tr> <tr> <td>● les, park</td> <td>🎭 divadlo</td> </tr> </table>	† hřbitov	† kostel	● les, park	🎭 divadlo
† hřbitov	† kostel				
● les, park	🎭 divadlo				

	 nákupní centrum	 muzeum
	 hotel	 koupaliště
	4. <ul style="list-style-type: none"> a) Vítek pojedje 8 zastávek b) Autobus jede ve 13:17 c) Vítek bude ještě čekat 17 minut d) 220070 	
Další náměty na obměny či rozšíření, přesahy, vazby.	<ul style="list-style-type: none"> - Jiný plánec města - Jiné jízdní řády 	
Zdroje:	http://commons.wikimedia.org/w/index.php?title=Special:Search&limit=500&offset=0&profile=default&search=+j%C3%ADzdn%C3%AD+%C5%99%C3%A1d&uselang=cs	
Autor karty a všech jejích součástí, není-li uvedeno jinak, je: Jana Jíšová		